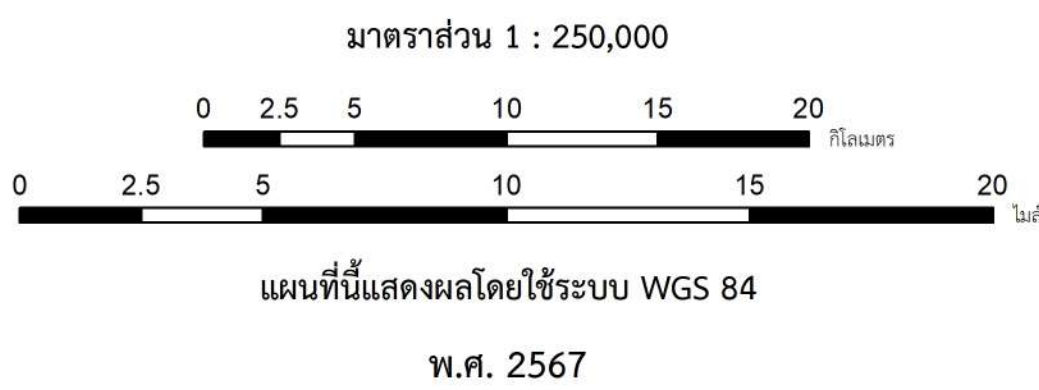








ตามคำอธิบายแผนที่เขตแหล่งแร่เพื่อการทำเหมืองแบบทำแผนแม่บทการบริหารจัดการแร่ ฉบับที่ 2

คณะกรรมการนโยบายบริหารจัดการแร่แห่งชาติ



-   ที่ตั้งจังหวัด อำเภอ
 แนวแบ่งเขตอำเภอ
 แนวแบ่งเขตจังหวัด
 ถนน
 ทางรถไฟ
 แม่น้ำ คลอง ห้วย
 เขื่อน อ่างเก็บน้ำ บึงหนอง

เขตแหล่งแร่เพื่อการทำเหมือง (ตามคำอธิบายแผนที่เขตแหล่งแร่เพื่อการทำเหมืองแนบท้าย
แผนแม่บทการบริหารจัดการแร่ ฉบับที่ 2 ที่ผ่านการรับรองจากคณะอนุกรรมการด้านกำหนดหลักเกณฑ์
การจำแนกทรัพยากรแร่และการกำหนดเขตแหล่งแร่เพื่อการทำเหมือง)

เขตแดนแห่งนี้อาจเรียกว่าเมือง นนาซิง พื้นที่นี้ตั้งอยู่ภายในการทำเหมืองที่ใหญ่มาก และข้อมูลเชิงการประเมินแร่รัตนสมรภูมิ และแร่ธาตุทางเศรษฐกิจได้ ให้ผ่านการประเมินปัจจัยเบื้องต้นซึ่งจะใช้เป็นองค์ความรู้ทางเศรษฐกิจ และสังคมของพื้นที่นี้ การประเมินสถานการณ์ และพิจารณาเชิงลึกจาก ความเป็นไปได้ในการใช้ประโยชน์พื้นที่ ผลกระทบทางสังคมและสุขภาพของประชาชนปัจจุบัน มีเทคโนโลยีที่จะใช้ในการทำเหมืองและมาตรการป้องกันผลกระทบ ตลอดจนปัจจัยและสุขภาพของประชาชนที่เหมาะสมเพื่อการอนุญาตทำเหมือง โดยให้รวมถึงพื้นที่เขตแดนแห่งนี้อาจเรียกว่าเมืองที่ไม่ปรากฏในแผนที่เขตแดนแห่งนี้อาจเรียกว่าเมืองบนท้ายแผนที่เขตแดนแห่งนี้อาจเรียกว่าเมืองที่ 2 ประกอบด้วย

- พื้นที่ตามพระบาทบัวดำ คือต่ออยู่พระบาทบัวดำ และคำขอพระบาทบัวดำที่เป็นเขตแหล่งที่เกิดการทำเหมืองตามแผนแม่บทการบริหารจัดการแร่ พ.ศ. 2560 – 2564
- พื้นที่ทำเหมืองอาชญาบัตรที่เป็นเขตแหล่งที่เกิดการทำเหมืองตามแผนแม่บทการบริหารจัดการแร่ พ.ศ. 2560 – 2564 และพื้นที่ทำเหมืองอาชญาบัตรข้อถือให้โอนแผนแม่บทการบริหารจัดการแร่ทางเศรษฐกิจสูง
- พื้นที่เดิมกรรณสิทธิ์หรือสิทธิครอบครองตามประมวลกฎหมายที่ดิน กรณีการทำเหมืองประเภทที่ 1 ตามมาตรา 53 แห่งพระราชบัญญัติแร่ พ.ศ. 2560 (ไม่เกิน 100 ไร่) หรือมีการทำเหมืองหินอุตสาหกรรมเพื่ออุตสาหกรรมก่อสร้าง โดยให้ดำเนินการตามกฎหมายด้านผังเมืองและด้านสิ่งแวดล้อมอย่างเคร่งครัดและให้เป็นพื้นที่ที่มีการสำรวจแร่และความเป็นพื้นที่ที่มีแหล่งแร่อุดมสมบูรณ์และศักยภาพทางเศรษฐกิจสูง

ทั้งนี้พื้นที่ดังกล่าวต้องไม่ใช่พื้นที่หวงห้ามตามมาตรา 17 วรยศี แห่งพระราชบัญญัติแร่ พ.ศ. 2560 และเป็นไปตามข้อกำหนดของกฎหมายที่เกี่ยวข้อง และต้องผ่านการประเมินตามหลักเกณฑ์ การจำแนกทรัพยากรแร่ของประเทศไทย (Thailand Mineral Framework Classification: TMFC)

หมายเหตุ: แผนที่เขตแหล่งท่องเที่ยวที่การท่องเที่ยวแห่งประเทศไทยจัดทำขึ้นเป็นการกำหนดพื้นที่เบื้องต้น จากแผนที่เขตแหล่งท่องเที่ยวที่การท่องเที่ยวแห่งประเทศไทยร่วมกับภาคการท่องเที่ยวจัดทำขึ้นฉบับที่ 2 และอาจได้ปรับเปลี่ยนให้สอดคล้องกับความต้องการของนักท่องเที่ยว และพื้นที่แหล่งท่องเที่ยวที่ปรับเปลี่ยน ซึ่งอยู่ระหว่างการศึกษาความคุ้มค่าและยังไม่สามารถระบุขอบเขตที่ชัดเจนได้ และการจะทำการกรรมสิทธิ์เหมืองแร่ใด ๆ ภายใต้วงแหล่งท่องเที่ยวที่การท่องเที่ยวแห่งประเทศไทยกล่าวไว้ข้างต้นจะต้องดำเนินการออกใบประทานบัตรจากกรมทรัพยากรธรณีและออกคำพิพากษาที่เกี่ยวข้องขึ้น ๆ อย่างครบถ้วนสมบูรณ์ และต้องได้รับกรมการอย่างถูกต้องตามกฎหมายก่อนจึงจะสามารถดำเนินการขุดทำเหมืองแร่ได้